



АДМИНИСТРАЦИЯ ГОРОДА ПЕРМИ
ДЕПАРТАМЕНТ ЗЕМЕЛЬНЫХ ОТНОШЕНИЙ

Сибирская ул., д. 15, Пермь, 614000, тел. (342) 212-46-78, факс 212-41-51
e-mail: dzo@gorodperm.ru, http://www.gorodperm.ru

РАЗРЕШЕНИЕ
на размещение объекта
№ 21-01-44-76 от 18 ЯНВ 2022

Департамент земельных отношений Администрации города Перми в соответствии с пунктом 3 ст. 39.36 Земельного кодекса Российской Федерации, Положением о порядке и условиях размещения объектов на землях или земельных участках, находящихся в государственной или муниципальной собственности, на территории Пермского края без предоставления земельных участков и установления сервитутов, публичного сервитута, утвержденным Постановлением Правительства Пермского края от 22 июля 2015 г. № 478-п, заявлениями от 28 декабря 2021 г. № 21-01-06-17933, 17 января 2022 г. № 21-01-06-223

разрешает ООО «ОДК-ПМ» (ИНН 5904007312, ОГРН 1025900893864, место нахождения: 614010, Пермский край г. Пермь, ул. пр-кт Комсомольский, д. 93, корпус 61)

размещение объекта: площадки для размещения строительной техники и строительных грузов, если проектом организации строительства размещение таких площадок предусмотрено за границами земельного участка, на котором планируются и (или) осуществляются строительство, реконструкция объекта капитального строительства, а также некапитальные строения, предназначенные для обеспечения потребностей застройщика (мобильные бытовые городки (комплексы производственного быта), офисы продаж).

на землях: государственная собственность на которые не разграничена.

местоположение: Пермский край, г. Пермь, Свердловский район, ул. Героев Хасана.

разрешение выдано на срок: 1 год.

Дополнительные условия размещения:

Территория, согласно схеме, расположена в зоне с особыми условиями использования территорий: приаэродромная территория аэродрома аэропорта Большое Савино.

ООО «ОДК-ПМ» соблюдать Правила использования воздушного пространства, установленные постановлением Правительства Российской Федерации от 11 марта 2010 г. № 138 «Об утверждении Федеральных правил использования воздушного пространства Российской Федерации».

Приложение: схема предполагаемых к использованию земель или части земельного участка (на 3 л. в 1 экз.)

И. о. заместителя главы администрации
города Перми – начальника департамента
земельных отношений администрации
города Перми



Е.Н. Гонцова

Приложение 1
к Положению
о порядке и условиях размещения
объектов на землях или земельных
участках, находящихся в государственной
или муниципальной собственности,
на территории Пермского края
без предоставления земельных участков
и установления сервитутов

Схема предполагаемых к использованию земель или части
земельного участка

Объект: "Создание ЦТК "Лопатки Турбины" Акционерного общества "ОЛК-Пермские
моторы" г. Пермь"

Местоположение: Пермский край, г. Пермь, Свердловский район, ул. Героев
Хасана (юго-западнее земельного участка с кадастровым номером

59:01:4410922:191)

(согласно сведениям государственного кадастра недвижимости)

Площадь земель или части земельного участка, кв. м: ч.1=1088,804 кв.м.

Категория земель: Земли населенных пунктов, государственная собственность не
разграничена

(при наличии)

Вид разрешенного использования: не определен

(при наличии)

| | | |
|----------------------|-----------|------------|
| Часть 1 | | |
| Каталог координат, м | | |
| № точки границы | X | Y |
| Н1 | 512414.66 | 2232728.92 |
| 2 | 512415.02 | 2232729.74 |
| 3 | 512420.67 | 2232737.02 |
| 4 | 512429.74 | 2232740.84 |
| 5 | 512454.33 | 2232747.54 |
| 6 | 512452.17 | 2232763.73 |
| 7 | 512401.73 | 2232757.25 |
| Н8 | 512401.57 | 2232747.48 |
| Н9 | 512409.42 | 2232741.95 |
| Н10 | 512401.63 | 2232731.78 |


| | | |
|-----|------------|-------------|
| Н11 | 512406. 37 | 2232728. 10 |
| Н12 | 512406. 78 | 2232728. 63 |
| Н13 | 512409. 98 | 2232730. 51 |
| Н14 | 512413. 59 | 2232729. 67 |
| Н1 | 512414. 66 | 2232728. 92 |

Описание границ смежных землепользователей:

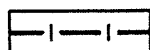
от н1 точки до 7 точки - земельный участок 59:01:4410922:191;
от 7 точки до н1 точки - земли неразграниченной государственной собственности.

Условные обозначения:


Условные обозначения:




- Граница земельного участка, предполагаемая к использованию;



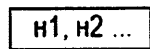
- Граница земельного участка, сведения о котором содержатся в ЕГРН;



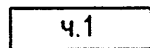
- Красные линии;



- Линии регулирования и застройки;



- Надписи номеров вновь образованных характерных точек;



- части земельных участков, предполагаемых к использованию.

1:500

Масштаб

Заявитель:

[Handwritten signature]

(подпись, расшифровка подписи)

МП

Верно

(для юридических лиц
и индивидуальных предпринимателей)

СХЕМА ПРЕДПОЛАГАЕМЫХ К ИСПОЛЬЗОВАНИЮ ЗЕМЕЛЬ ИЛИ ЧАСТИ ЗЕМЕЛЬНОГО УЧАСТКА

Объект: "Создание ЦТК "Лопатки Турбины" Акционерного общества "ОДК-Пермские моторы" г.Пермь". Местоположение земельного участка: Пермский край, г. Пермь, Свердловский район, ул. Героев Хасана (юго-западнее земельного участка с кадастровым номером 59:01:4410922:191).

Площадь земель или части земельного участка: ч.1=1088.804 м².

Категория земель: Земли населенных пунктов.

Вид разрешенного использования: Площадки для размещения строительной техники и строительных грузов на период строительства.

Условные обозначения:

- Граница земельного участка, предполагаемая к использованию;
- Граница земельного участка, сведения о котором содержатся в ЕГРН;
- Красные линии;
- Линии регулирования и застройки;
- Надписи номеров вновь образованных характерных точек;
- части земельных участков, предполагаемых к использованию.

Каталог координат характерных точек границ частей земельных участков, предполагаемых к использованию. Система координат МСК-59, Зона2.

| Часть 1 (на период строительства) | | |
|-----------------------------------|--------------|--------------|
| Вершина | Координата X | Координата Y |
| н1 | 512414.66 | 2232728.92 |
| 2 | 512415.02 | 2232729.74 |
| 3 | 512420.67 | 2232737.02 |
| 4 | 512429.74 | 2232740.84 |
| 5 | 512454.33 | 2232747.54 |
| 6 | 512452.17 | 2232763.73 |
| 7 | 512401.73 | 2232757.25 |
| н8 | 512401.57 | 2232747.48 |
| н9 | 512409.42 | 2232741.95 |
| н10 | 512401.63 | 2232731.78 |
| н11 | 512406.37 | 2232728.10 |
| н12 | 512406.78 | 2232728.63 |
| н13 | 512409.98 | 2232730.51 |
| н14 | 512413.59 | 2232729.67 |
| н1 | 512414.66 | 2232728.92 |

Описание границ смежных землепользований:
от н1 точки до 7 точки - земельный участок 59:01:4410922:191;
от 7 точки до н1 точки - земли неограниченной государственной собственности.



Масштаб 1:500



Заявитель: Н.А. Долгушин
Зам. Директора по инфраструктуре -
начальник УРС

| | | | |
|--------------|--------------|--------------|-------------|
| Имя, Подпись | Подп. и дата | Взам. инв. № | Согласовано |
| | | | |